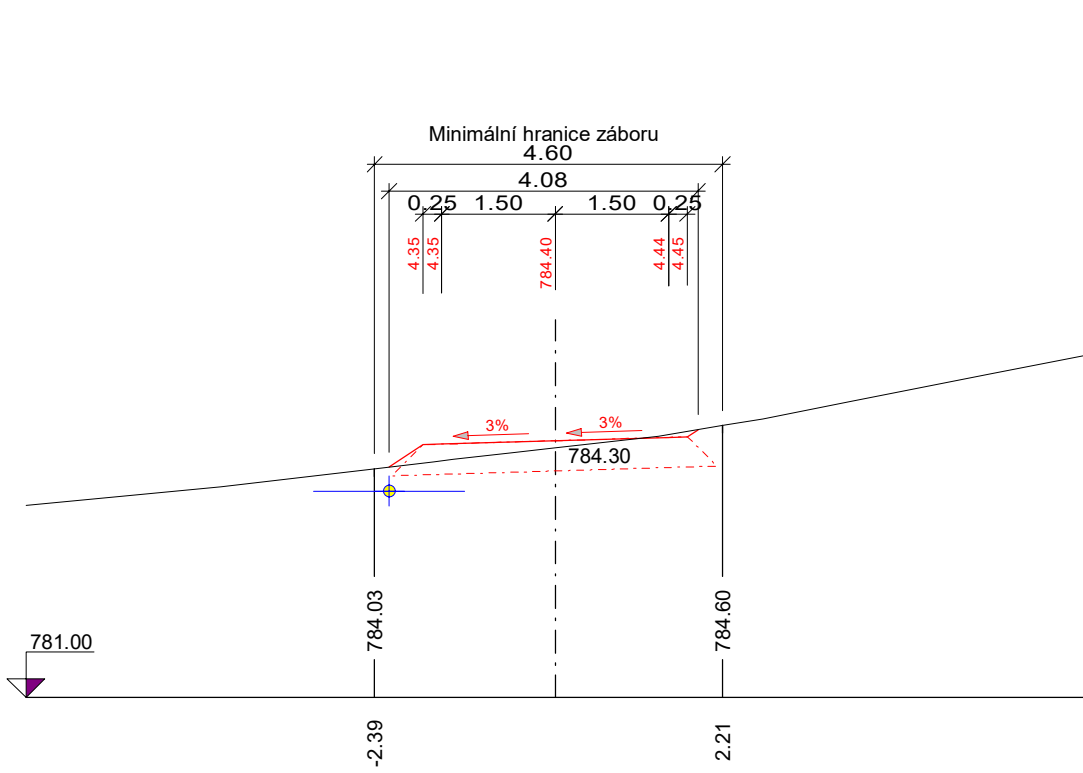
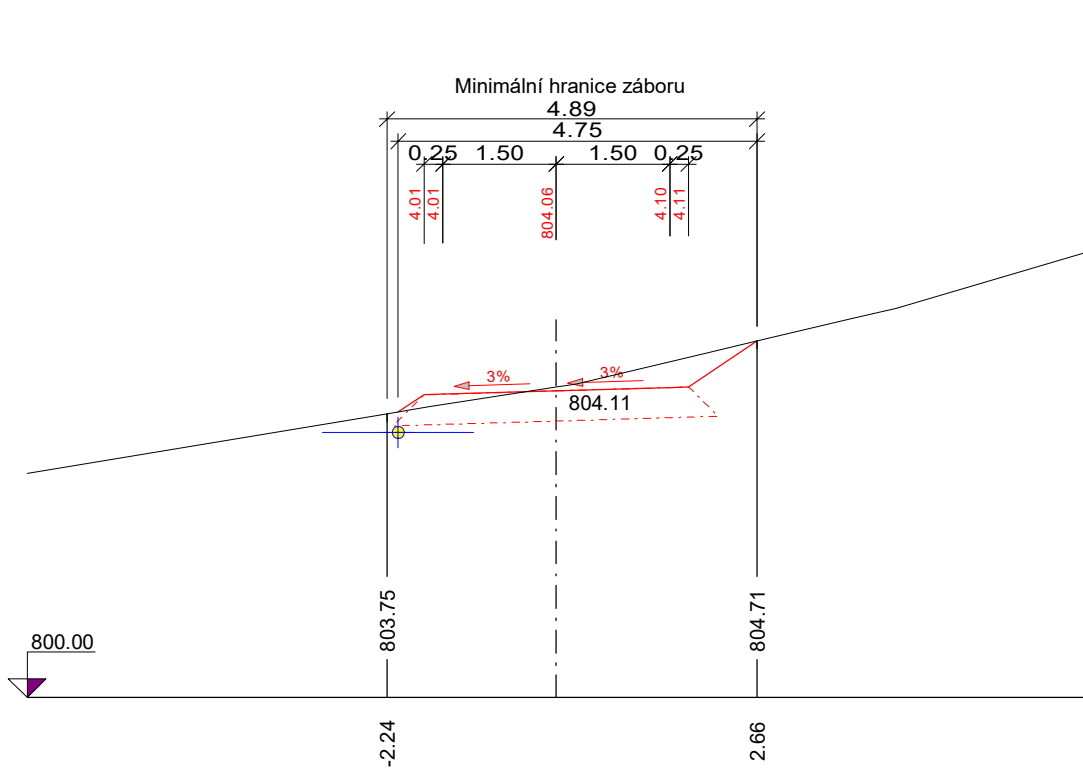


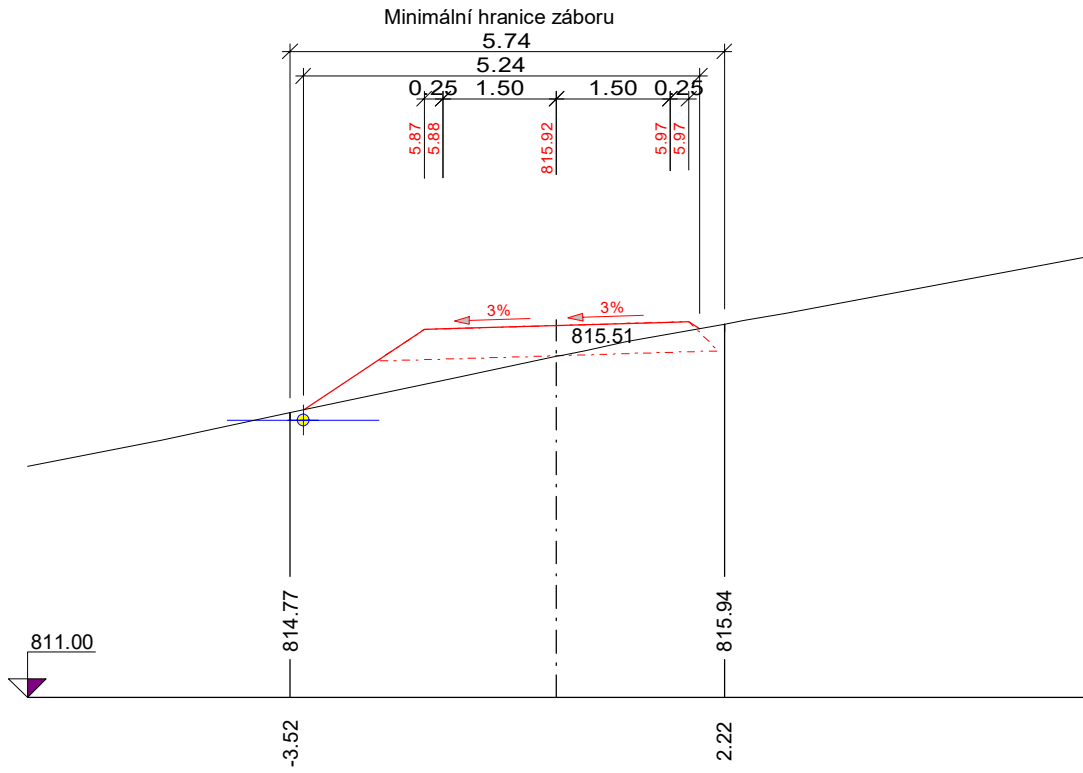
1 - KM 0.00500



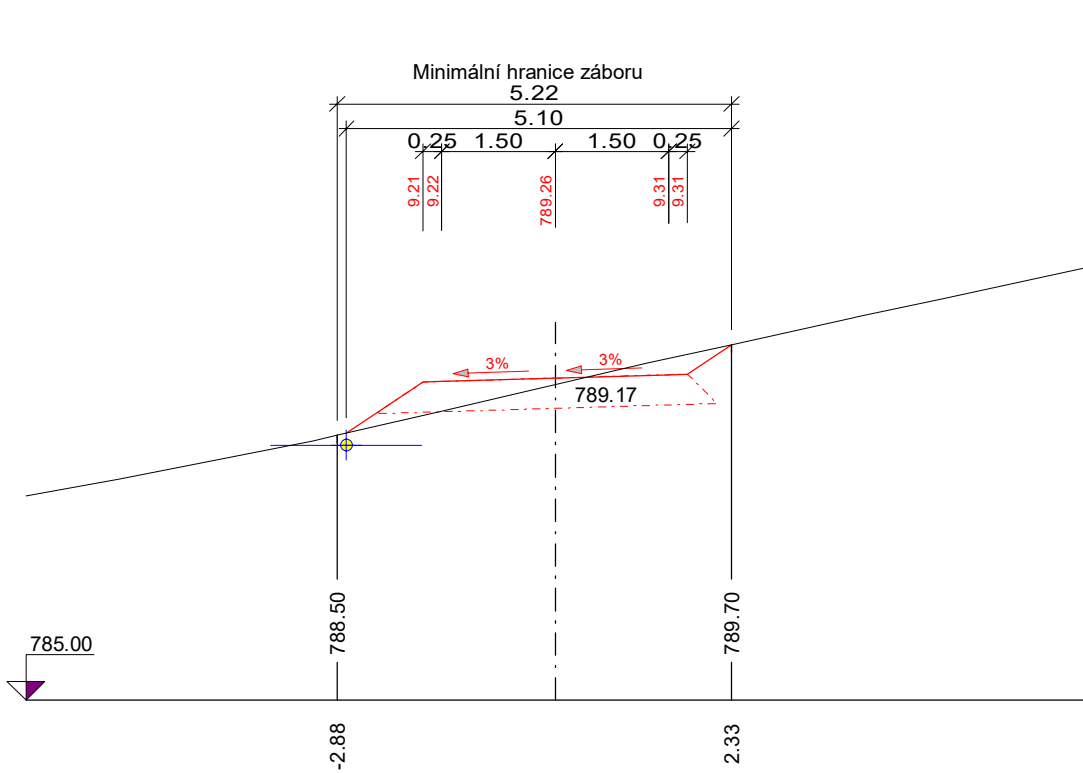
4 - KM 0.15000



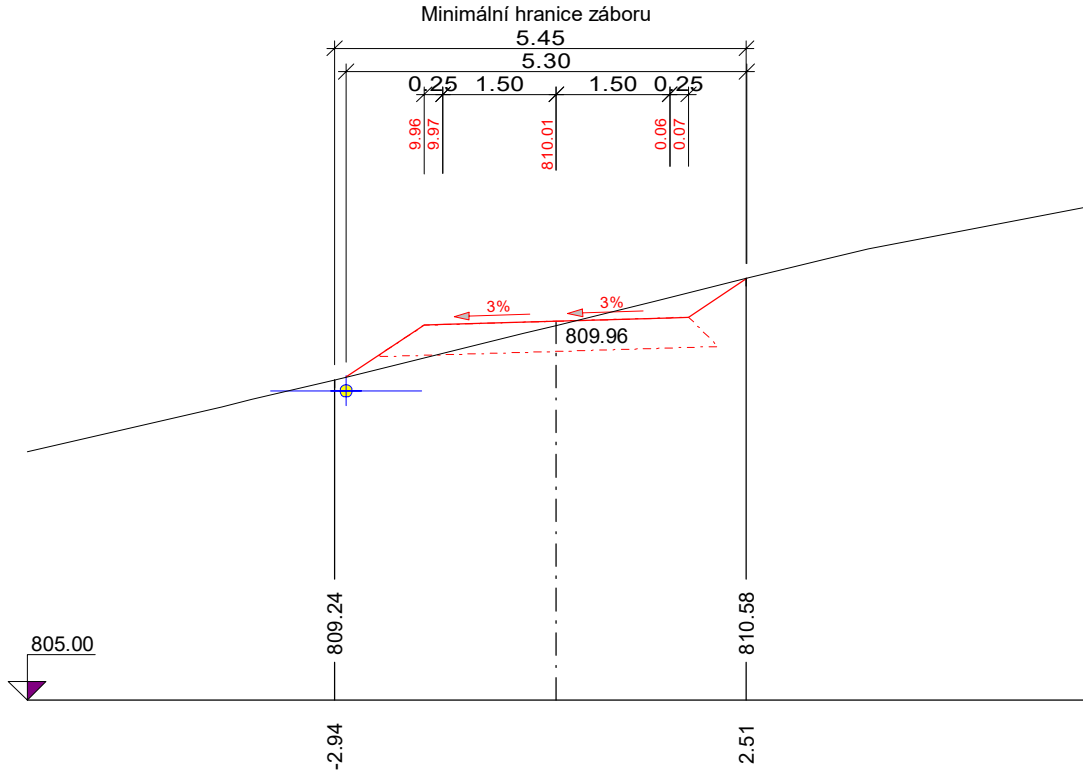
7 - KM 0.30000



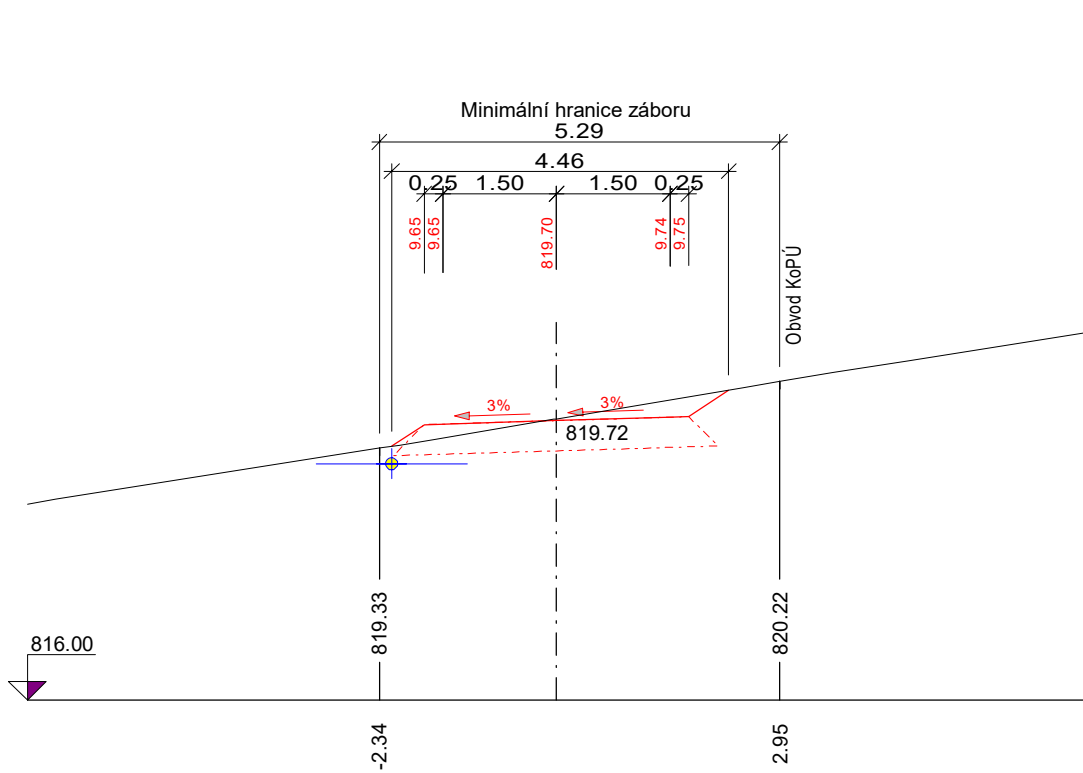
2 - KM 0.05000



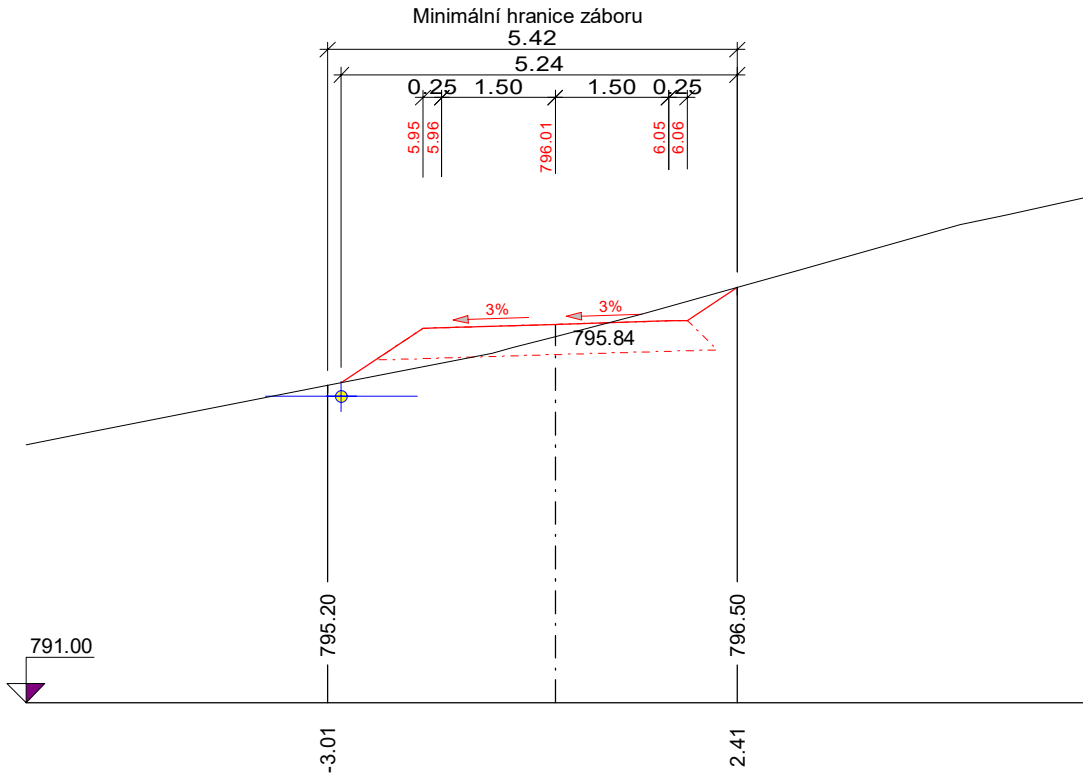
5 - KM 0.20000



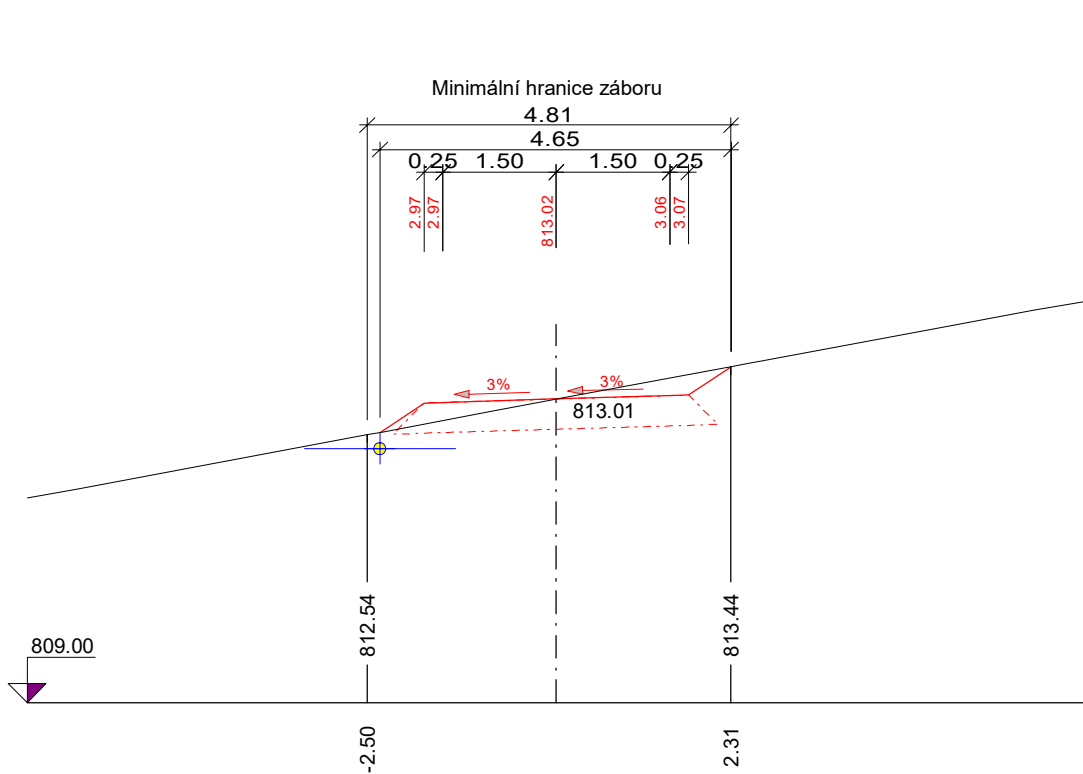
8 - KM 0.36000



3 - KM 0.10000



6 - KM 0.25000



VYPRACOVALA	Ing. Jana Vávrová	ZODP: PROJEKTANT	Ing. Vladimír Luks	GEODETICKÉ SDRUŽENÍ s.r.o. Pod Anenskou 245, 261 01 Příbram www.geodetpb.cz	
OKRES: Prachatice		OBEC: Žárovná		STUPEŇ	PSZ
KATASTRÁLNÍ ÚZEMÍ: Žárovná				ČÍSLO ZAKÁZKY	4010/2016
ODBĚRATEL: Státní pozemkový úřad KPÚ pro Jihočeský kraj Pobočka Prachatice				DATUM	02/2019
				FORMÁT	A2
				DOKUMENTACE TECHNICKÉHO ŘEŠENÍ PSZ Polní cesta VC6 PŘÍČNÉ REZY	
				MĚŘITKO 1:100	Č. VÝKRESU 14